

**Marmande**

T E R R E D E G A R O N N E

R É P U B L I Q U E F R A N Ç A I S E

# **CONSEIL PARTICIPATIF JARDINS FAMILIAUX**

Réunion N°2

Du mercredi 28 juin 2023

# Personnes présentes

## **HABITANTS**

- Henri PATIER
- René ALLED
- Abdallah MOUHIDINE

## **Partenaires/Experts**

- Françoise ABEILLE
- Michel Cerruti ENVI+

## **ELUS**

- Christian SORIN

## **AGENTS**

- Malika IMEKLEF
- Fabienne ROUSSILLE
- Karine DEWILDE
- Régis GRAND

## Objectifs de cette réunion n°2

- 1) Visualiser le terrain des jardins familiaux de Carpète: taille des parcelles, équipements, cheminement
- 2) Dessiner sur plan la zone jardins à louer et la zone partagée

# 1) Visualiser le terrain des jardins familiaux de Carpète: taille des parcelles, équipements, cheminement

Cet 1<sup>er</sup> temps a permis de se rendre compte de la taille des parcelles jardinées et de faire quelques constats intéressants pour l'aménagement des futurs jardins familiaux :

- La largeur des cheminements doit d'être plus large que ceux observés – ils mesurent entre 1m et 1,20 m
- Les hauteurs de clôtures - environ 1m – sont suffisantes pour séparer les différents espaces.
- Les portillons d'accès aux jardins doivent avoir une ouverture assez large pour permettre le passage de motoculteurs, des cuves à eau de 1000 L
- Plus de rigueur sera nécessaire quant à l'entretien des parcelles
- Les cabanons font 2,60\*2,60, les chapes sont plus larges ce qui permet de stocker des éléments hors d'eau

## 2) Dessiner sur plan la zone jardin à louer et la zone partagée

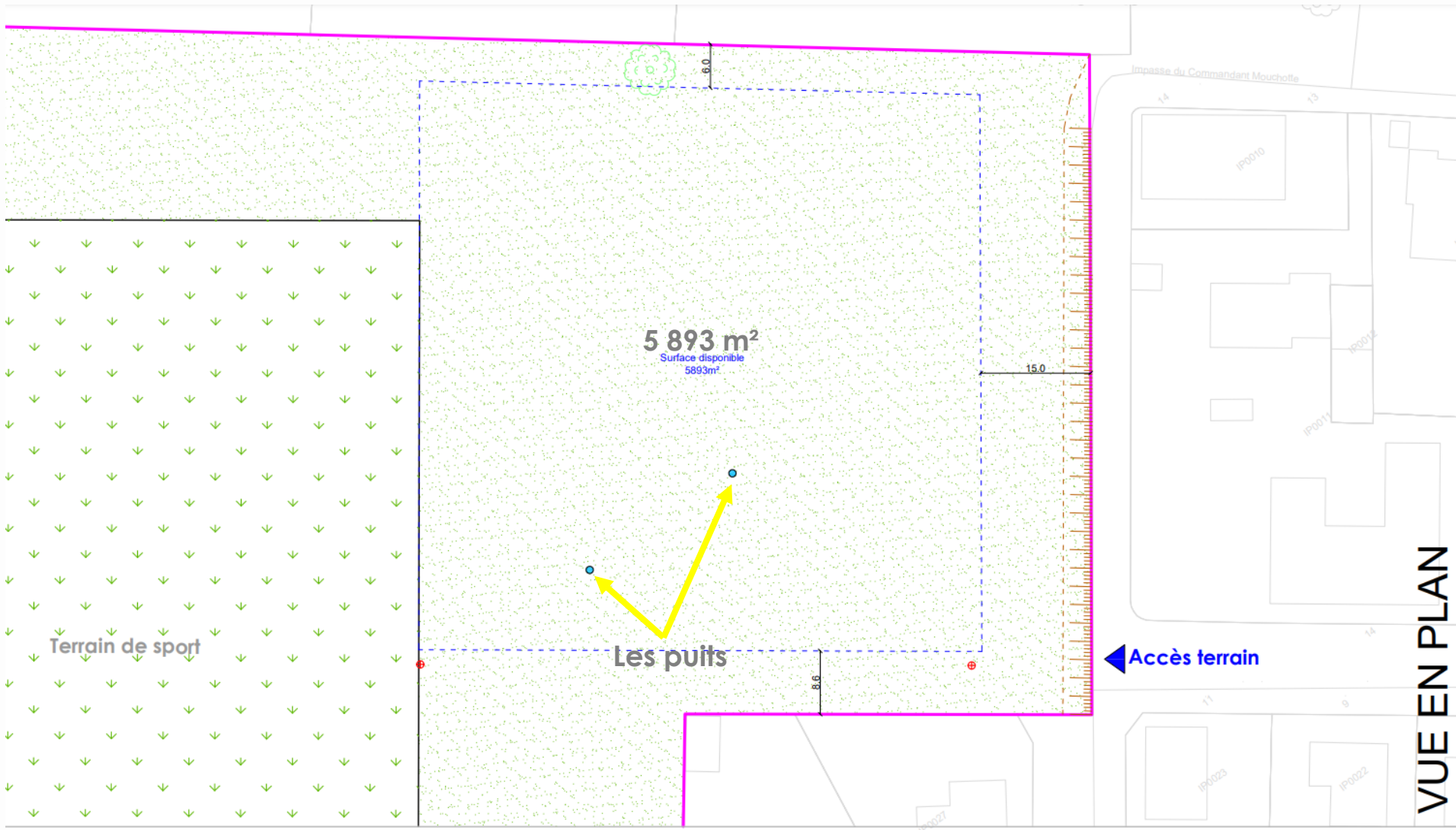
Les participants ont été invités à se répartir en 2 groupes de travail :

**Groupe 1** – travaillant sur la Zone Jardins à louer  
**Groupe 2** – travaillant sur la Zone partagée

Chaque groupe avait pour objectif de dessiner sur plan, avec les outils nécessaires pour travailler à l'échelle, la structuration des différents espaces.



# PLAN des Jardins Familiaux à THIVRAS



<b>PROPRIETE</b> Mairie de Marmande	<b>DESCRIPTION</b> Création des Jardins familiaux - secteur Thivras	<b>Espace disponible</b>	<b>PHASE</b> Avant-projet	<b>ORIENTATION</b> 	
--	--	--------------------------	------------------------------	---	--

VUE EN PLAN

# Groupe 1

## La zone des parcelles à louer

On débute par les cheminements permettant l'accès aux puits, d'une largeur confortable pour pouvoir se croiser avec brouettes.


Au niveau des puits, on dessine un espace de  $5\text{m}^2$ . L'installation de bancs est envisagée.

Puis on positionne des parcelles de différentes tailles : 50, 100, 150 et  $200\text{m}^2$ .

Entre chaque parcelle des accès, venelles sont positionnées.

Sur cette proposition - voir photo, cela permet de positionner 23 parcelles.

La zone technique est aussi symboliser sur le plan :  $500\text{m}^2$



## Groupe 2

### La zone partagée

Le verger est positionné en haut à gauche de la parcelle (une douzaine d'arbres fruitiers et arbustes à petits fruits).

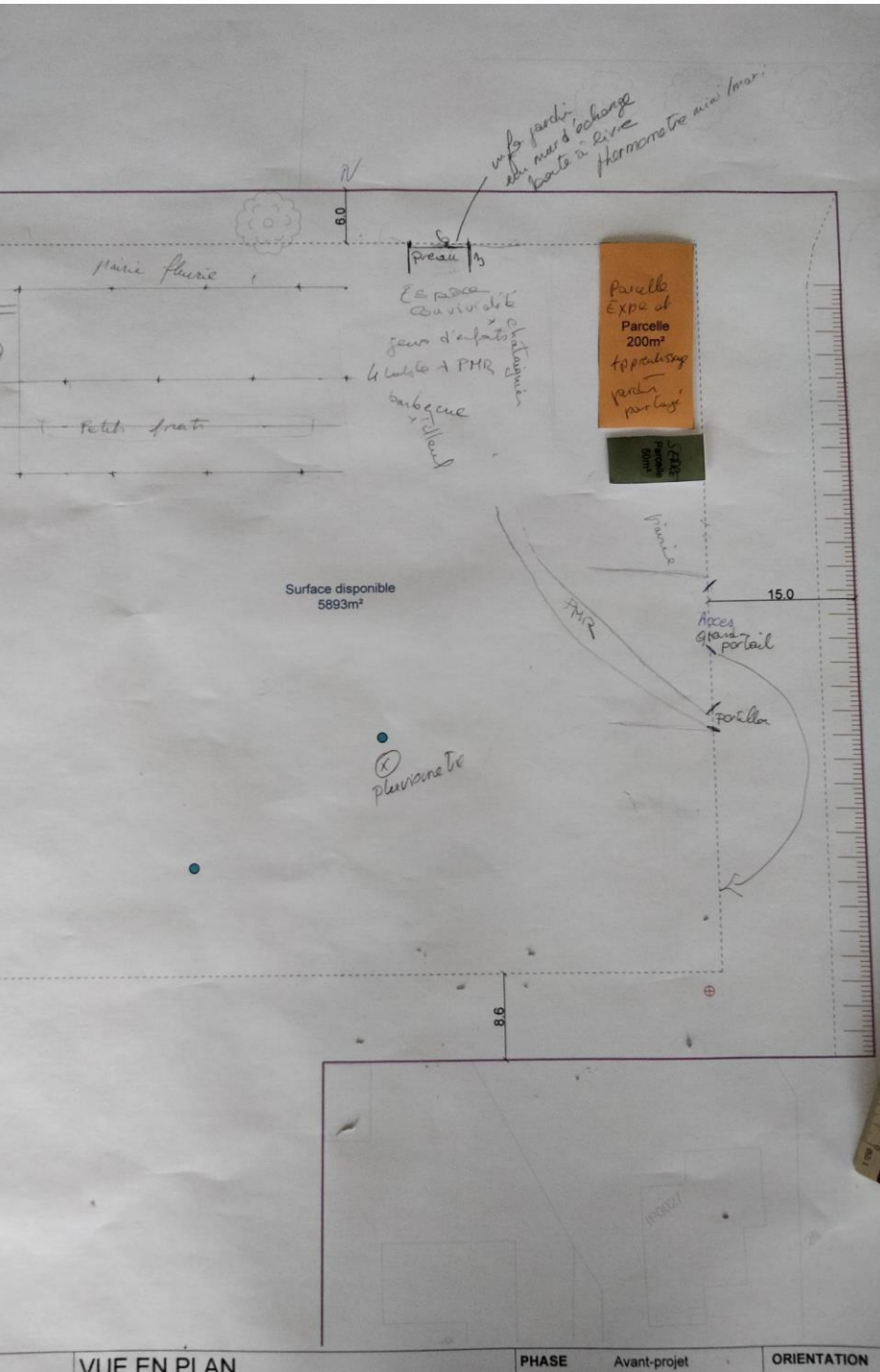
Un espace jeu pour enfants (structure à définir).

Des tables de pique-nique avec accès PMR – ici plantation de 2 arbres pour l'ombre (châtaigner et Tilleul).

Une parcelle de 200m<sup>2</sup> (en haut à droite) réservé à l'apprentissage. Doublée d'une serre de 50 m<sup>2</sup>.

Est proposé un préau abritant des informations, une boîte à livres, thermomètre, pluviomètre.

Les cheminements PMR sont prévus ainsi que des accès via 2 portillons répartis sur la zone selon les usages piétons.



## Cette 2<sup>ème</sup> réunion a permis de:

- D'affiner la connaissance des besoins des jardiniers
- De visualiser les jardins familiaux existants
- De proposer, dessiner, structurer les futurs jardins : à savoir la zone parcelles à louer et la zone partagée
- De continuer à faire connaissance autour d'un pot convivial.

## La prochaine réunion se tiendra

Réunion n°3      Le mercredi 12 juillet à 18h30  
Lieu : Au Golf de Marmande

**Merci à toutes et à tous**